



Genehmigungsvermerke

Öffentliche Mitwirkung **02.12.-23.12.2015 + 04.01.-20.01.2016**

Vorprüfung vom **17.05.17**

Publikation im Amtsanzeiger vom **09. und 16.08.2017**

Öffentliche Planaufgabe vom **09.08.2017** bis **08.09.2017**

Persönliche Benachrichtigung der Grundeigentümer am **13.11.2018**

Eingereichte Einsprachen **4** Rechtsverwahrungen **1**

Einspracheverhandlungen **6.12.2017 und 15.12.2017**

Unerledigte Einsprachen **0** Erledigte Einsprachen **4**

Rechtsverwahrungen **1**

Beschlüsse

Durch den Gemeinderat am **30.01.2019**

Durch den Stadtrat am **21.03.2019**

Durch die Gemeindeabstimmung vom **19.05.2019**

Abstimmungsergebnis **7'575** ja **2'508** nein

Referendum -

Bekanntmachung nach Art. 122 Abs. 8 BauV am **3. und 10.04.2019**

Die Richtigkeit dieser Angaben bescheinigt

Namens des Gemeinderates

Der Stadtpräsident

Die Stadtschreiberin

Erich Fehr

Babara Labbé

TEILÄNDERUNG DER BAURECHTLICHEN GRUNDORDNUNG
DER STADT BIEL IM BEREICH
*MODIFICATION PARTIELLE DE LA RÉGLEMENTATION
FONDAMENTALE EN MATIÈRE DE CONSTRUCTION DANS LE
SECTEUR*

«GURZELEN»

Baulinienplan – Detailauszug für die Parzelle Nr. 3892
***Extrait du plan d'alignements – détail pour la parcelle
n° 3892***

Teiländerung der Baulinienordnung der Stadt Biel, genehmigt durch das Amt für
Gemeinden und Raumordnung des Kantons Bern am 16.07.2018 (Nachführung der
Baulinienordnung vom 20.10.2004)

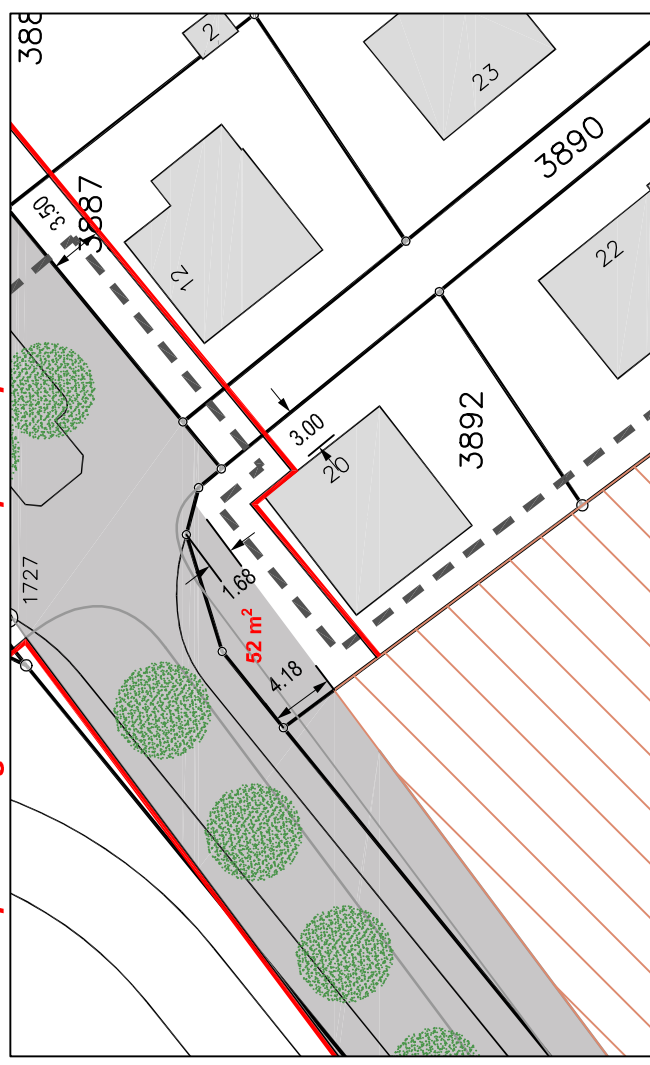
*Modification partielle de la réglementation des alignements de la Ville de Bienne,
approuvée par l'Office des affaires communales et de l'organisation du territoire du Canton
de Berne le 16.07.2018 (Mise à jour de la réglementation des alignements du 20.10.2004)*

MSTB 1:500

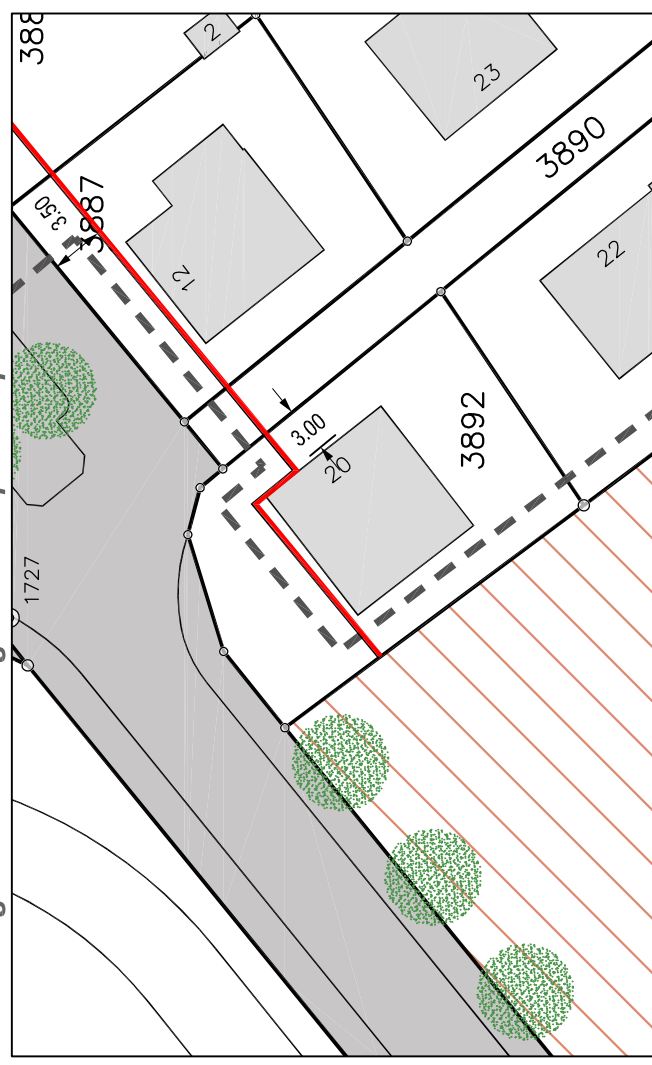
Genehmigt durch das Amt für Gemeinden und Raumordnung

28.08.2019

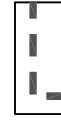




Neuer Baulinienplan - Detailauszug für die Parzelle Nr. 3892
Nouveau plan d'alignements - détail pour la parcelle n° 3892



Aufzuhebender Baulinienplan - Detailauszug für die Parzelle Nr. 3892
Plan d'alignements à abroger - détail pour la parcelle n° 3892



Legende / Légende:

-  Änderungspériméter
Périmètre de la modification
-  Baulinien
Alignements
-  Öffentlicher Verkehrsraum
Espace routier public
-  Baumstandorte
Emplacements de plantations
-  Zonen mit Planungspflicht gemäss Grundordnung
Zones à planification obligatoire selon réglementation fondamentale

